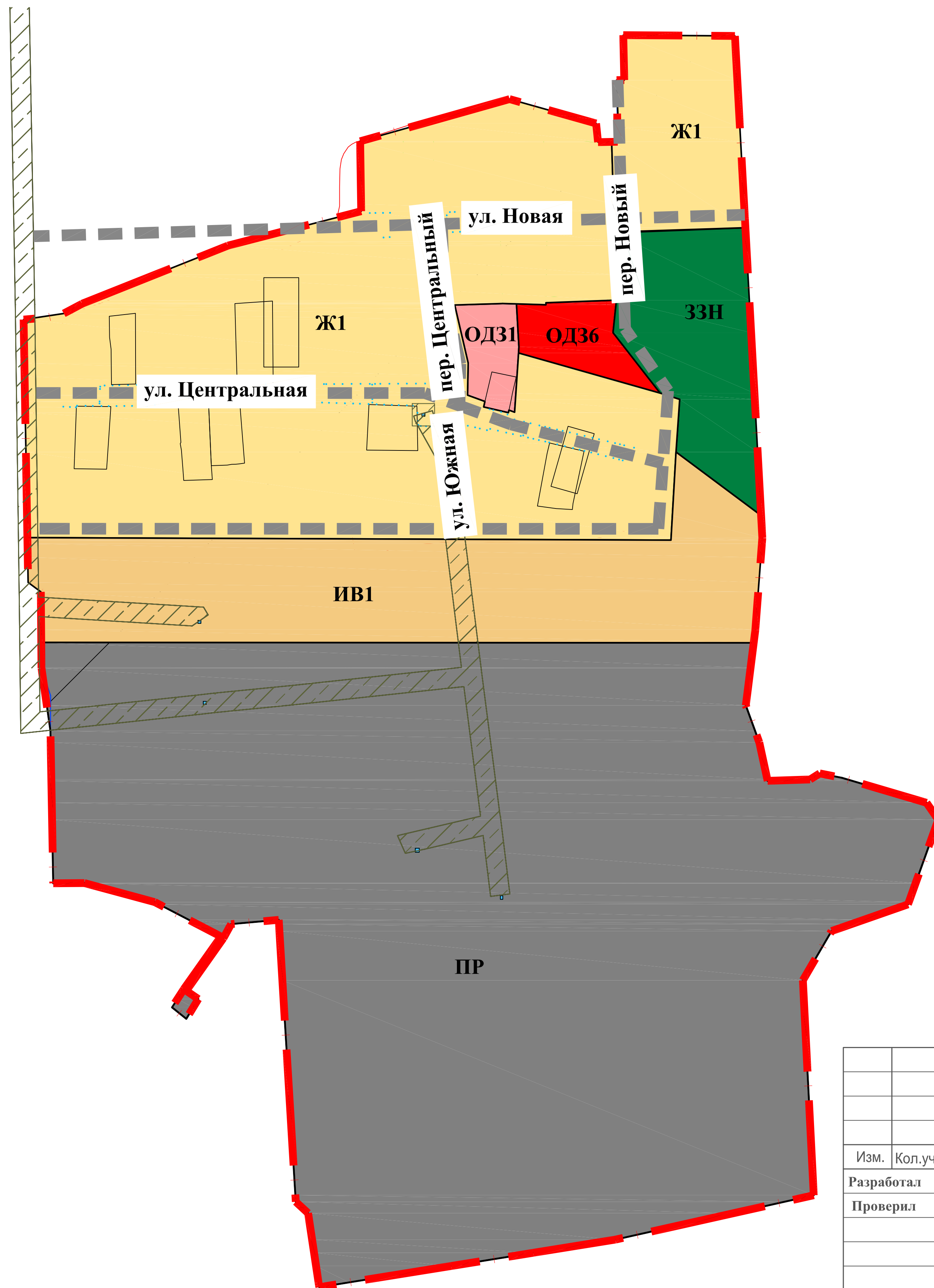


ПРАВИЛА ЗЕМЛЕПОЛЬЗОВАНИЯ И ЗАСТРОЙКИ ТРУДОВОГО СЕЛЬСКОГО ПОСЕЛЕНИЯ ЕЙСКОГО РАЙОНА КРАСНОДАРСКОГО КРАЯ


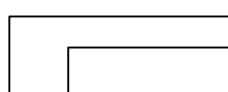
Карта градостроительного зонирования в границах населенного пункта п. Заря

М 1:5 000



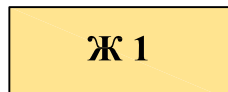
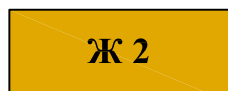
УСЛОВНЫЕ ОБОЗНАЧЕНИЯ

ГРАНИЦЫ



-  Граница населенного пункта
-  Границы земельных участков

ТЕРРИТОРИАЛЬНЫЕ ЗОНЫ


ЖИЛЫЕ ЗОНЫ

-  Ж 1 Зона застройки индивидуальными жилыми домами
-  Ж 2 Зона резервной жилой застройки


ОБЩЕСТВЕННО-ДЕЛОВЫЕ ЗОНЫ

-  ОДЗ 1 Зона общественно-бытового назначения
-  ОДЗ 6 Зона спортивного назначения

ЗОНЫ РЕКРЕАЦИОННОГО НАЗНАЧЕНИЯ

-  ЗЗН Зона зеленых насаждений общего пользования

ПРОИЗВОДСТВЕННЫЕ ЗОНЫ

-  ПР Зона размещения производственных и коммунально-складских объектов

ИНЫЕ ВИДЫ ТЕРРИТОРИАЛЬНЫХ ЗОН


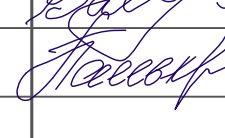

-  ИВ 1 Зона природных территорий

Согласовано

Взам. инв. №

Подп. и дата

Инв. № подл.

№ 1 от 10.12.2014 г					
Правила землепользования и застройки Трудового сельского поселения Ейского района Краснодарского края					
Изм.	Кол.уч.	Лист	№ док.	Подп.	Дата
Разработал	Воробьева				
Проверил	Филиппова				
				Правила землепользования и застройки	
				ПЗЗ	2
				Карта градостроительного зонирования в границах населенного пункта п. Заря М 1:5 000	
ГИП				Бедоева 	
				ООО "НТЦ-Спектр" г.Воронеж	